




LEGENDE



Flächennutzungen - Vegetation

-  Ackerland
-  Gehölz
-  Grünland
-  Unland / Vegetationslose Fläche
-  Wald
-  Fließgewässer
-  Siedlung
-  Verkehr





Lineare Strukturen

-  Biotopvernetzung vorhanden
-  Ortsrandeingrünung fehlt
-  Strukturarmut

Punktuelle Strukturen

-  §30-Biotop
-  Landschafts-/Ortsbild prägender Baum

Sonstiges

-  Grenze Gemeindegebiet
-  Biotopkartierung
-  Ökoflächenkataster
-  Punktnachweis ASK

